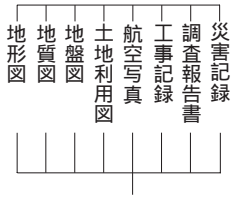


地質調査フローチャート

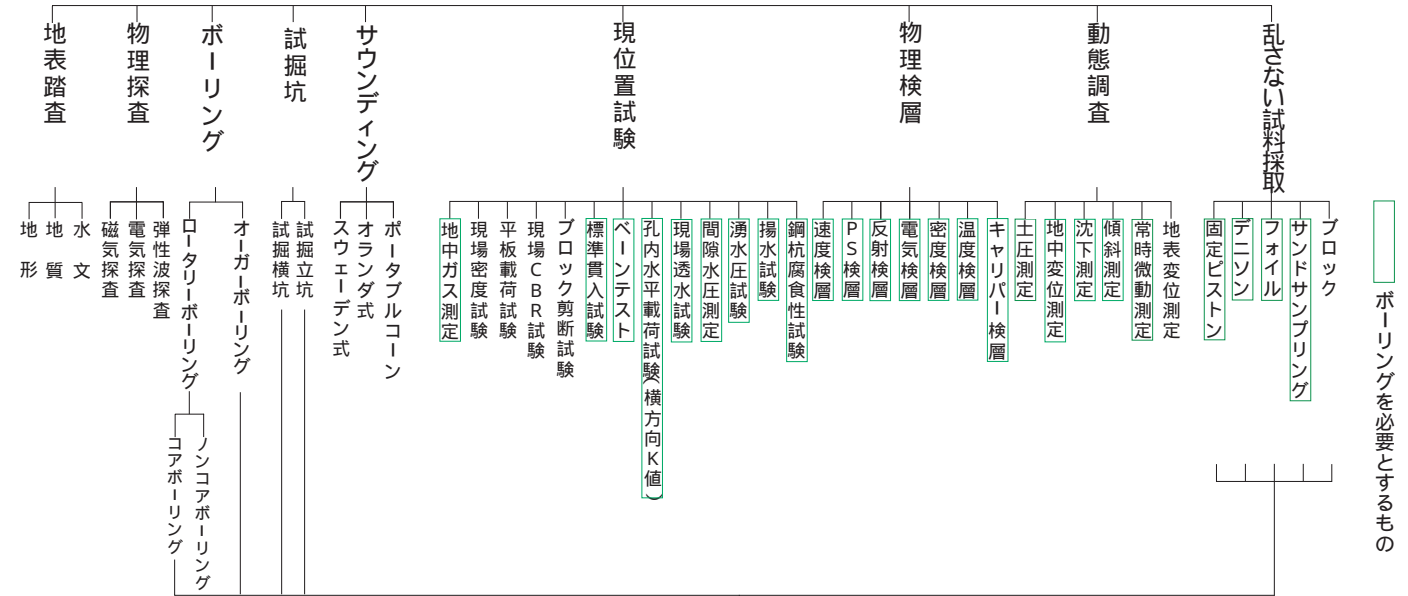
文献・資料調査

調査計画を立案したり、広域的・総合的な地盤状況を理解するために、文献・資料について調査する。



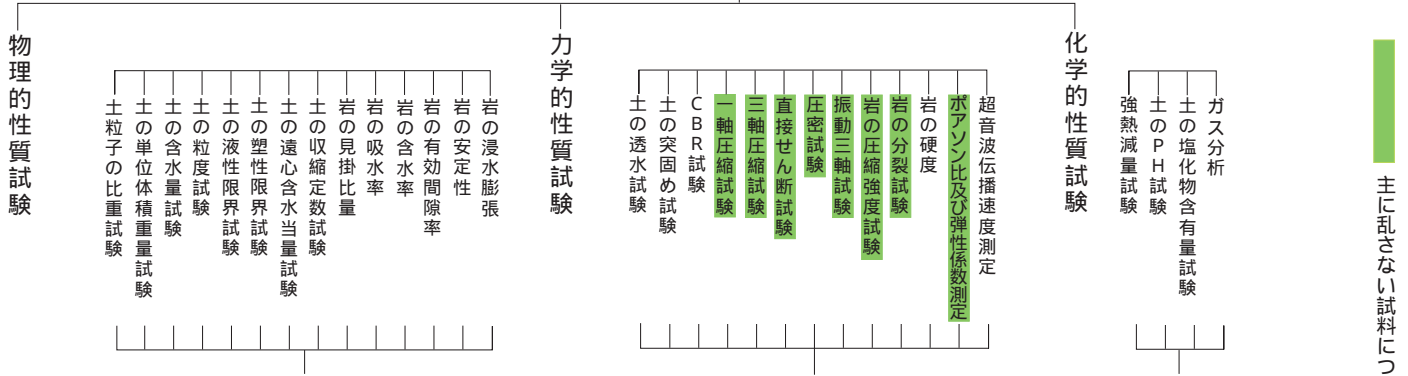
現地調査

文献・既存資料から想定される、地層構成と建築工事との関連から各種調査手法を適宜組合わせて現地調査を行なう。



室内試験

現地で採取された、乱さない試料、乱した試料について必要に応じて室内実験を行う。



解析

個々の調査の結果をまとめると同時に総合的に判断して、地盤性状から見た建設工事の問題点を明らかにし、その対策について検討する。

